



LEGENDA:





ZÁKLADNÍ POLOHOVIS

-  zájmové území studie
-  hranice katastru nemovitostí

NÁVRHY








ÚSES

Vymezení skladebných částí

-  lokální biocentrum
-  lokální biokoridor
-  regionální biokoridor
-  migrační průchod přes železniční trať


ÚSES v ÚPD a ÚAP

Stávající vymezení ÚSES

-  lokální biocentrum rušené
-  regionální biokoridor rušený
-  lokální biocentrum
-  lokální biokoridor
-  regionální biocentrum
-  regionální biokoridor
-  nadregionální biocentrum



souřadný systém S-JTSK, EPSG:5514
podklad: ortofoto, prohlížeč služba WMS

ZODP.PROJEKTANT ING.T.HAVLÍČEK	VED.PROJEKTANT ING.H.TRŤÍLKOVÁ	VYPRACOVAL ING.K.FLOROVÁ	ZAKÁZ.ČÍSLO 22003	 ATELIER FONTES, s.r.o. Křídlovická 19 602 00 Brno www.fontes.cz tlf +420 549 255 496
OKRES: PROSTĚJOV	KRAJ: OLOMOUCKÝ			
POŘIZOVATEL: STATUTÁRNÍ MĚSTO PROSTĚJOV	AKCE STUDIE OBNOVY KRAJINY NAD VRAHOVICEMI (ÚSES)			STUPEŇ: STU
ČÁST 2B. GRAFICKÁ ČÁST	PŘÍLOHA 2B.1 NÁVRH ÚSES - ŠIRŠÍ ÚZEMNÍ VZTAHY			DATUM: 10/2022 ČÍSLO PARÉ
				MĚŘÍTKO 1 : 15 000

1000 2000 3000 4000 5000 6000 m