


LEGENDA:


ZÁKLADNÍ POLOHOPIS

 zájmové území studie


DŘEVINNÁ VEGETACE

Stupeň ekologické stability

 1 velmi malý význam

 2 malý význam

 3 střední význam

 4 velký význam

 5 vyjímečně velký význam

 vegetace solitérní či skupiny dřevin

MAPOVÁNÍ:

Terénní šetření a mapování biotopů bylo prováděno v dubnu až květnu 2022.

STUPEŇ EKOLOGICKÉ STABILITY:

Hodnocení bylo provedeno podle stupnice Agroprojektu v rozmezí 0 - 5.
(více 1.A.Textová část)

Popis zmapované dřevinné vegetace je v příloze 1C.1 Dřevinná vegetace - inventarizační karty.

Souřadný systém S-JTSK, EPSG: 5514
Zdroj podkladů: Prohlížeč služba WMS - Ortofoto

ZODP.PROJEKTANT ING.T.HAVLÍČEK	VED.PROJEKTANT ING.H.TRTÍLKOVÁ	VYPRACOVAL ING.K.FLOROVÁ	ZAKÁZ.ČÍSLO 22003	 ATELIER FONTES, s.r.o. Křídlovická 19 603 00 Brno www.fontes.cz tlf +420 549 255 496
OKRES: PROSTĚJOV	KRAJ: OLOMOUCKÝ		STUPEŇ: STU	
POŘIZOVATEL: STATUTÁRNÍ MĚSTO PROSTĚJOV	AKCE: STUDIE OBNOVY KRAJINY NAD VRAHOVICEMI (ÚSES)		DATUM: 06/2022	
ČÁST: 1B. GRAFICKÁ ČÁST	PŘÍLOHA: 1B.6 DŘEVINNÁ VEGETACE		ČÍSLO PARÉ	MĚŘÍTKO: 1 : 10 000

S



4000m

3000

2500

2000

1500

1000

500

0