

# REKONSTRUKCE KOMUNIKACE SÍDLIŠTĚ BRNĚNSKÁ - DOBROVSKÉHO

## VIZUALIZACE

PROSINEC 2020



INVESTOR:

**Statutární město Prostějov**

nám. T. G. Masaryka 130/14

796 01 Prostějov

AUTOR:

Ing. Tomáš Ruth

Sedmdesátá 7055, 760 01 Zlín

+420 775 194 456, tomas.ruth@seznam.cz

Autorizovaný inženýr ČKAIT 1302244

IČ 87672570

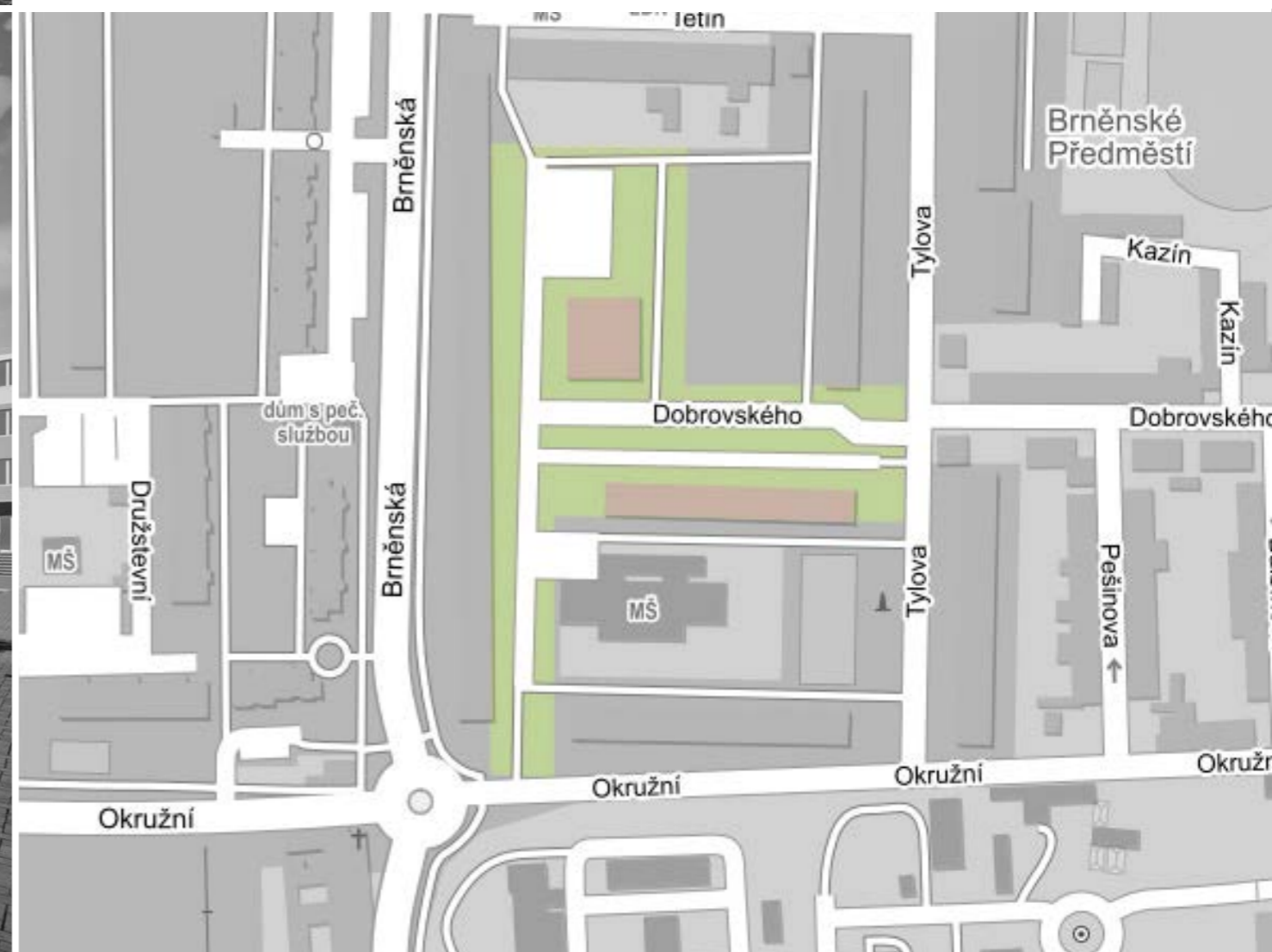


# ÚVOD

Předmětem vizualizace je ztvárnění projektové dokumentace rekonstrukce komunikací sídliště Brněnská v Prostějově. Jedná se o lokalitu části sídliště, ulice Dobrovského. Rekonstrukce spočívá v úpravě a návrhu nových zpevněných ploch, veřejného osvětlení, vegetačních úprav a mobiliáře.

Dokumentace je členěna do následujících částí:

1. Situace
2. Axonometrie
3. Komunikace
4. Kontejnerová stání
5. Srovnání původního a nového stavu





Rekonstrukce sídliště Brněnská – Dobrovského

Celková situace



Rekonstrukce sídliště Brněnská – Dobrovského

Situace - větev A



Rekonstrukce sídliště Brněnská – Dobrovského

Situace - větev B



Rekonstrukce sídliště Brněnská – Dobrovského

Situace - větev C



1	Axonometrie větve A - od ulice Tylova	Axonometrie větve B - od ulice Tetín	2
3	Axonometrie větve C - od ulice Okružní	Axonometrie střední části - od ulice Okružní	4

Rekonstrukce sídliště Brněnská – Dobrovského  
Axonometrie



1	Komunikace od křižovatky z ulice Tylova	Chodník od křižovatky z ulice Tylova	2
3	Posezení	Kontejnerové stání na tříděný odpad	4

Rekonstrukce sídliště Brněnská – Dobrovského  
Větev A





1	Pohled na obchodní centrum	Komunikace směrem ulice Tylova	2
3	Chodník z větve C	Komunikace z křižovatky větví A, B a C	4

Rekonstrukce sídliště Brněnská – Dobrovského  
Větev A



1	Komunikace od křižovatky větví A, B a C	Parkoviště	2
3	Komunikace z konce úseku	Kontejnerové stání	4

Rekonstrukce sídliště Brněnská – Dobrovského  
Větev B



1	Komunikace od křižovatky větví A, B a C	Komunikace od trafostanice	2
3	Komunikace v polovině úseku	Konkejnerové stání u trafostanice	4

Rekonstrukce sídliště Brněnská – Dobrovského  
Větev C



1 Konec úseku Konec úseku 2

3 Prodloužení cyklostezky od ulice Okružní

Rekonstrukce sídliště Brněnská – Dobrovského

Větev C



1	Stání u BD s č.p. 14 - větev A	Stání na tříděný odpad - větev A	2
3	Stání u BD s č.p. 8 - větev A	Smíšené stání - větev B	4


Rekonstrukce sídliště Brněnská – Dobrovského  
Kontejnerová stání





1	Chodník od ulice Tylova	Chodník ud ulice Tylova - návrh	2
3	Komunikace od křižovatky	Komunikace od křižovatky - návrh	4

Rekonstrukce sídliště Brněnská – Dobrovského  
Původní stav/nový stav - větev A



1	Obchodní centrum	Obchodní centrum - návrh	2
3	Střed úseku	Střed úseku - návrh	4


Rekonstrukce sídliště Brněnská – Dobrovského  
Původní stav/nový stav - větev A





1	Komunikace od křižovatky	Komunikace od křižovatky - návrh	2
3	Parkoviště	Parkoviště - návrh	4

Rekonstrukce sídliště Brněnská – Dobrovského  
Původní stav/nový stav - větev B



1	Komunikace od křižovatky	Komunikace od křižovatky - návrh	2
3	Komunikace u chráněné dílny	Komunikace u chráněné dílny - návrh	4

Rekonstrukce sídliště Brněnská – Dobrovského  
Původní stav/nový stav - větev C



1	Konec úseku	Konec úseku - návrh	2
3	Prodloužení komunikace	Prodloužení komunikace - návrh	4

Regenerace sídliště B. Šmerala, Prostějov  
Původní stav/nový stav - větev C



1	Kontejnrové stání - větev A	Kontejnerov stání - větev A - návrh	2
3	Tříděný odpad - větev A	Tříděný odpad - větev A - návrh	4

Regenerace sídliště B. Šmerala, Prostějov  
Původní stav/nový stav - kontejnery



1	Kontejnerové stání - větev B	Kontejnerové stání - větev B - návrh	2
3	Kontejnerové stání - větev C	Kontejnerové stání - větev C - návrh	4

Regenerace sídliště B. Šmerala, Prostějov  
Původní stav/nový stav - kontejnery