








LEGENDA:

-  VYMEZENÍ STAVEBNÍCH OBJEKTŮ NA P.Č. 174
-  VYMEZENÍ STAVENIŠTĚ HLAVNÍHO
-  SMĚRY PŘÍJEZDU / VÝJEZDU NA STAVENIŠTĚ
-  SMĚRY CHRÁNĚNÝCH VSTUPŮ DO OBJEKTU: 1- vstup do Infocentra, 2-vstup do průjezdu, 3-vstupy vedlejší
-  HRANICE DOČASNÉHO ZÁBORU Z1 - veřejné prostranství chodníku podél východní fasády chráněný koridor pod lešením v místě vstupů pro pohyb třetích osob
-  HRANICE DOČASNÉHO ZÁBORU Z2 - střechy objektu radnice "A" stavba lešení pro úpravu šíťových zdí SO-01 a SO-02

AKTUALIZACE 06/2023

ZEMĚ : ČR	AKCE :	 ARCHITEKTONICKÁ A PROJEKČNÍ KANCELÁŘ RIEГROVA 2 796 01 PROSTĚJOV PROJEKT PLUS s.r.o. Tel.: 582 344 477 Fax: 582 344 446 www.cadprojektplus.cz IČ: 25587293, DIČ: CZ25587293		
KRAJ : OLOMOUCKÝ	RADNICE PROSTĚJOV REKONSTRUKCE STŘECHY BUDOVY "B"			
POVĚŘ.OBEC: PROSTĚJOV	K.Ú. PROSTĚJOV, P.Č.174/1			
MÍSTO : PROSTĚJOV				
INVESTOR : STATUTÁRNÍ MĚSTO PROSTĚJOV, NÁM. T.G. MASARYKA 130/14, 79601 PROSTĚJOV	ARCH. ČÍSLO : 1426			
HLAV.INŽ.PROJ. : ING.ARCH.L.LANGER :	OBSAH : C - SITUAČNÍ VÝKRESY C.2 - SITUACE KATASTRÁLNÍ	DATUM : 11/2022	VÝTISK. Č.	
ARCHITEKT : ING.ARCH.Z.BERAN :		STUPEŇ : DSP		
VYPRACOVAL : ING.ARCH.Z.BERAN		MĚŘÍTKO : 1:500		ČÍSLO VÝKRESU : C.2
KRESLIL : ING.ARCH.Z.BERAN :				